

# Estudiar y construir Geografía, Historia y Construcción de la ciudadanía

# 4

Primaria

**Estudiar y construir Geografía, Historia y Construcción de la ciudadanía 4** es una obra colectiva creada y diseñada en el Departamento Editorial de Ediciones Santillana, bajo la dirección de **Alejandra Campos**, por el siguiente equipo:

Redactores en Historia y Construcción de la ciudadanía:  
**Lucila Artagaveytia y Cristina Barbero**

Redactor en Geografía:  
**Limber Santos**







Proyecto didáctico:  
Juan Pedro Mir

Asesoría en Geografía:  
Jacqueline Nielli

Edición en Historia y  
Construcción de la ciudadanía:  
Carla Chiappara

Edición en Geografía:  
Denise Mermelstein

Colaboración especial  
en Geografía:  
Omar Adi y Patricia Pérez



<p><b>1</b> <b>El Uruguay en América</b> ..... 8</p> <p>Nuestro país en perspectiva .....9</p> <p>Formas o tamaños:</p> <p>las representaciones de los territorios .....10</p> <p>Vamos a ubicarnos: escalas y coordenadas ....12</p> <p>Fichas 1 y 2 .....14</p> <p>Una cuestión de imagen: fotografías aéreas.....15</p> <p>Desde lejos: imágenes satelitales.....16</p> <p>Actividades de cierre .....17</p> <p><b>2</b> <b>El paisaje en el Uruguay</b> ..... 18</p> <p>Un paisaje habitual: el bioma de pradera .....19</p> <p>Suave pero no tanto: relieve y clima.....20</p> <p>Riqueza y diversidad: flora y fauna.....22</p> <p>Fichas 3 y 4 .....23</p> <p><b>i Temas en imágenes</b></p> <p>Un paisaje especial: áreas protegidas .....24</p> <p>Atlas .....26</p> <p>Actividades de cierre .....27</p> <p><b>3</b> <b>Las aguas superficiales</b> ..... 28</p> <p>La riqueza del agua dulce .....29</p> <p>Nuestro gran recurso:</p> <p>ríos, arroyos, cañadas y lagunas.....30</p> <p>Fichas 5 y 6 .....32</p> <p>Grandes cuencas de América.....33</p> <p>Siguiendo la corriente:</p> <p>hidrovía Paraguay-Paraná-Uruguay .....34</p> <p>Los impactos sociales y ambientales .....35</p> <p>Atlas .....36</p> <p>Actividades de cierre .....37</p> <p><b>4</b> <b>Las aguas subterráneas como recurso del subsuelo</b> ..... 38</p> <p>Más agua dulce .....39</p> <p>Un tesoro escondido: el acuífero Guaraní .....40</p> <p>El acuífero Guaraní en la región .....42</p> <p>Fichas 7 y 8 .....43</p> <p><b>i Temas en imágenes</b></p> <p>Nos vamos a las termas .....44</p> <p>Cuidando el recurso: tendencias de protección e impacto ambiental .....46</p> <p>Actividades de cierre .....47</p>	<p><b>5</b> <b>América: actividades productivas y organización del territorio</b> ..... 48</p> <p>Atlas .....49</p> <p>La regionalización del territorio americano .....50</p> <p>Formal, informal, legal e ilegal:</p> <p>el comercio en América .....52</p> <p>Fichas 9 y 10 .....54</p> <p>Actividades de cierre .....55</p> <p><b>6</b> <b>Uruguay: actividades productivas y organización del territorio</b> ..... 56</p> <p>Atlas .....57</p> <p>El territorio uruguayo.....58</p> <p>Los sectores económicos en nuestro país .....60</p> <p>Fichas 11 y 12 .....62</p> <p>En crecimiento: la producción forestal .....63</p> <p><b>i Temas en imágenes</b></p> <p>Sin chimeneas: el turismo como industria nacional.....64</p> <p>Trabajar en Uruguay .....66</p> <p>Atlas .....68</p> <p>El comercio en Uruguay.....69</p> <p>Actividades de cierre .....71</p> <p><b>7</b> <b>La sociedad uruguaya contemporánea</b> ..... 72</p> <p>El Uruguay actual .....73</p> <p>Campo y ciudad:</p> <p>formas de urbanización y ruralidad .....74</p> <p>Atlas .....76</p> <p>Fichas 13 y 14 .....77</p> <p>Contrastes: polarización social y económica de la población .....78</p> <p>Una sociedad y varias sociedades.....79</p> <p>Políticas sociales:</p> <p>acciones para revertir la pobreza .....80</p> <p><b>i Temas en imágenes</b></p> <p>El cooperativismo en la vivienda y en el transporte.....82</p> <p>Atlas .....84</p> <p>Actividades de cierre .....85</p>
---	---



## 8 El poblamiento de América ..... 86

La especie humana puebla el planeta.....	87
Los primeros habitantes de América.....	88
Fichas 15 y 16.....	90
Actividades de cierre .....	91

### ■ Construcción de la ciudadanía:

¿Qué es un dilema ético? .....	92
Cómo organizar un debate .....	93
Las distintas valoraciones del patrimonio cultural .....	94

## 9 Las diversas culturas americanas .. 96

Las culturas americanas mostraron una gran diversidad .....	97
Los mayas.....	100
Fichas 17 y 18.....	103
Los aztecas.....	104
Fichas 19 y 20.....	107
Los incas.....	108
Actividades de cierre .....	111

### ■ Construcción de la ciudadanía:

Las creencias de los pueblos de América.....	112
--	-----

## 10 La conquista de América: dominación y resistencia.....114

Los europeos descubrieron un continente.....	115
Fichas 21 y 22.....	116
La división del mundo entre dos imperios.....	117
Fichas 23 y 24.....	122
Solís descubre el Río de la Plata.....	123
Fichas 25 y 26.....	126
Actividades de cierre .....	127

### ■ Construcción de la ciudadanía:

Distintas lenguas para una identidad .....	128
--	-----

## 11 América colonial: un mosaico de culturas .....130

El abuso y la denuncia.....	131
Ficha 27 .....	133
Formas de trabajo en la América colonial.....	134
La sociedad colonial: diversa y desigual.....	136

### ■ Temas en imágenes

Juntos y distintos .....	138
--------------------------	-----

Fichas 28 y 29.....	140
---------------------	-----

Los distintos aportes culturales.....	141
---------------------------------------	-----

Fichas 30 y 31 .....	144
----------------------	-----

El gobierno colonial .....	145
----------------------------	-----

El monopolio comercial.....	147
-----------------------------	-----

Los españoles no estaban solos en América.....	148
---	-----

Actividades de cierre .....	149
-----------------------------	-----

### ■ Construcción de la ciudadanía:

Una sociedad con escalas.....	150
-------------------------------	-----

## 12 La colonización de la Banda Oriental.....152

El ganado llegó antes que los colonos.....	153
--	-----

El proceso de fundación de Montevideo .....	155
---	-----

Fichas 32 y 33.....	157
---------------------	-----

Un paseo por San Felipe y Santiago.....	158
---	-----

La «Edad del Cuero».....	161
--------------------------	-----

Fichas 34 y 35.....	164
---------------------	-----

Ficha 36 .....	165
----------------	-----

### ■ Temas en imágenes

Los Artigas: Una familia colonial.....	166
--	-----

Ficha 37 .....	168
----------------	-----

Actividades de cierre .....	169
-----------------------------	-----

### ■ Construcción de la ciudadanía:

La vía pública: responsabilidad de todos .....	170
--	-----

## 13 La revolución industrial..... 172

Desarrollo agrícola y aumento demográfico ....	173
--	-----

### ■ Temas en imágenes

Las máquinas que revolucionaron la industria.....	174
--	-----

El nacimiento de la clase obrera .....	176
--	-----

Fichas 38 y 39.....	178
---------------------	-----

Actividades de cierre .....	179
-----------------------------	-----

### ■ Construcción de la ciudadanía:

El mundo del trabajo.....	180
---------------------------	-----

■ Técnica 1.....	182
------------------	-----

■ Técnica 2.....	183
------------------	-----

■ Mapa: zonas pesqueras .....	184
-------------------------------	-----

# Índice de contenidos programáticos

## El Uruguay en América

Capítulo 1	El Uruguay en las Américas. ....	8-9
	El lenguaje en diferentes representaciones cartográficas: escalas, coordenadas geográficas. ....	10-13
	Ficha 1: Otras representaciones espaciales: las fotos aéreas. ....	14
	Ficha 2: Otras representaciones espaciales: las fotos aéreas y las imágenes satelitales. ....	14
	Otras representaciones espaciales: las fotos aéreas y las imágenes satelitales. ....	15-16

## El paisaje en el Uruguay

Capítulo 2	El paisaje en el Uruguay. ....	18
	El bioma de pradera. ....	19
	El relieve. ....	20
	El clima. ....	21
	La fauna y la flora. ....	22
	Ficha 3: El lenguaje en diferentes representaciones cartográficas. Relieve, flora y fauna. ....	23
	Ficha 4: Flora y fauna. ....	23
	Las áreas protegidas en el Uruguay. Normativa vigente y conciencia social. ....	24-25
	Atlas: El paisaje en el Uruguay. Relieve. Las aguas superficiales. ....	26
Los ríos, arroyos y lagunas. ....	26	

## Las aguas superficiales

Capítulo 3	Las aguas superficiales. ....	28-29
	Los ríos, arroyos, lagunas y cañadas. ....	30-31
	Fichas 5 y 6: Las aguas superficiales. Los ríos, arroyos, lagunas y cañadas. ....	32
	Las cuencas hidrográficas de América (la cuenca del Río de la Plata, la cuenca del río Amazonas). ....	33
	Los usos sociales de los cursos fluviales (la hidrovía Paraguay-Paraná-Uruguay). ....	34-35
	Atlas: Las cuencas hidrográficas de América (la cuenca del Río de la Plata, la cuenca del río Amazonas). ....	36
	Los usos sociales de los cursos fluviales (la hidrovía Paraguay-Paraná-Uruguay). ....	35-36

## Las aguas subterráneas como recurso del subsuelo

Capítulo 4	Las aguas subterráneas como recurso del subsuelo. ....	38-39
	El acuífero Guaraní. ....	40-42
	Fichas 7 y 8: Las aguas subterráneas como recurso del subsuelo. ....	43
	El acuífero Guaraní. ....	43
	Las aguas termales. ....	43
	Las aguas termales (termas del Arapey, Daymán, Almirón, Guaviyú). ....	44-45
	Las tendencias de protección e impacto ambiental de estos recursos. ....	46

## América: actividades productivas y organización del territorio

Capítulo 5	Las actividades productivas en América. ....	48
	Los criterios de regionalización económica, cultural, física y política en América. ....	48
	Atlas: Los criterios de regionalización económica, cultural, física y política en América. ....	49
	La organización de los territorios en países y regiones. ....	49-50
	Los criterios de regionalización económica, cultural, física y política en América. ....	50-51
	El comercio en América (formal e informal, legal e ilegal). ....	52-53
	Ficha 9: Los criterios de regionalización económica, cultural, física y política en América. ....	54
Ficha 10: El comercio en América (formal e informal, legal e ilegal). ....	54	

## Uruguay: actividades productivas y organización del territorio

### Capítulo 6

Las actividades productivas en América (Uruguay).....	56
Los criterios de regionalización económica, cultural, física y política en Uruguay.....	56
Atlas: La organización de los territorios en países y regiones en Uruguay.....	57
Los criterios de regionalización económica, cultural, física y política en Uruguay.....	58-59
El relieve, el clima, la fauna, la flora; sus relaciones con la actividad económica y cultural.....	59
Los sectores de la economía nacional (agropecuario, industrial y de servicios).....	60
El relieve, el clima, la fauna, la flora; sus relaciones con la actividad económica y cultural.....	61
Ficha 11: La organización de los territorios en países y regiones.	
El relieve, el clima, la fauna, la flora; sus relaciones con la actividad económica y cultural.....	62
Ficha 12: Los sectores de la economía nacional (agropecuario, industrial y de servicios).....	62
La forestación en el Uruguay actual.....	63
El turismo como industria nacional.	
La pluralidad de actividades económicas y laborales (hotelería, transporte y otros).....	64-65
Los sectores de la economía nacional (agropecuario, industrial y de servicios).....	66
Las innovaciones tecnológicas y su incidencia en el mundo laboral.....	67
Atlas: Los sectores de la economía nacional (agropecuario).....	68
El comercio en el Uruguay: modelos de distribución y consumo.....	69
Balanza comercial.....	70

## La sociedad uruguaya contemporánea

### Capítulo 7

La sociedad uruguaya contemporánea.....	72-73
Las distintas formas de urbanización (centro y periferia) y de ruralidad.....	74-75
Atlas: La sociedad uruguaya contemporánea.....	76
Ficha 13: La sociedad uruguaya contemporánea.....	77
Ficha 14: Las distintas formas de urbanización (centro y periferia) y de ruralidad.....	77
La polarización social y económica de la población.....	78-79
Las acciones para revertir situaciones de pobreza.....	80-81
El cooperativismo como forma de organización social (vivienda y transporte).....	82-83
Atlas: Las distintas formas de urbanización (centro y periferia).....	84

## El poblamiento de América

### Capítulo 8

Las identidades latinoamericanas y su evolución: poblamiento de América (entre 40000 y 20000 a. C.).	
<b>La especie humana.....</b>	<b>86-87</b>
El ingreso de los primeros grupos humanos. Puente Beringia.....	88
La migración de estos grupos.....	89
<b>La ciencia como construcción. Trabajo de arqueólogos y antropólogos.....</b>	<b>89</b>
Fichas 15 y 16: El ingreso de los primeros grupos humanos. Puente Beringia.....	90

## Las diversas culturas americanas

### Capítulo 9

La diversidad cultural en América antes de la conquista. (cazadores, pescadores y recolectores.).....	96-97
La diversidad cultural en América antes de la conquista. (cultivadores de aldea.).....	98
La diversidad cultural en América antes de la conquista. (civilizaciones.).....	99
La diversidad cultural en América antes de la conquista. (mayas.).....	100-102
Fichas 17 y 18: La diversidad cultural en América antes de la conquista.....	103
La diversidad cultural en América antes de la conquista. (aztecas.).....	104-106
Fichas 19 y 20: La diversidad cultural en América antes de la conquista. (aztecas.).....	107
La diversidad cultural en América antes de la conquista. (incas.).....	108-110

## La conquista de América: dominación y resistencia

### Capítulo 10

La dominación y la resistencia. ....	114
La conquista y colonización en territorio americano. ....	115
Ficha 21: La conquista y colonización en territorio americano. ....	116
Ficha 22: La diversidad cultural en América antes de la conquista. ....	116
La dominación y la resistencia. ....	117
La conquista y colonización en territorio americano. ....	118-119
<b>Tierras del Caribe e Imperio azteca. ....</b>	<b>119</b>
La dominación y la resistencia. ....	120
La conquista y colonización en territorio americano. ....	121
<b>Imperio inca.</b>	
Fichas 23 y 24: La conquista y colonización en territorio americano. ....	122
La conquista y colonización en territorio americano. ....	123-125
<b>Río de la Plata.</b>	
Fichas 25 y 26: La conquista y colonización en territorio americano. ....	126

## América colonial: un mosaico de culturas

### Capítulo 11

Los procesos de aculturación en las áreas mesoamericanas andinas y otras regiones. ....	130-132
Ficha 27: Los procesos de aculturación en las áreas mesoamericanas andinas y otras regiones. ....	133
Los procesos de aculturación en las áreas mesoamericanas andinas y otras regiones.	
Las transformaciones:	
-Económicas, sociales y culturales (el trabajo y la presencia africana). ....	134-135
Las transformaciones:	
-Sociales, culturales (el trabajo, el mestizaje, la lengua, la presencia africana, el sincretismo religioso) y políticas. ....	136
Las transformaciones:	
-Sociales y culturales (el trabajo, el mestizaje y la presencia africana). ....	137
Los procesos de aculturación en las áreas mesoamericanas andinas y otras regiones.	
Las transformaciones:	
-Sociales y culturales. ....	138-139
Fichas 28 y 29: Los procesos de aculturación en las áreas mesoamericanas andinas y otras regiones.	
Las transformaciones sociales y culturales (el trabajo y el mestizaje). ....	140
Las culturas indígenas americanas en la actualidad. ....	141
Los procesos de aculturación en las áreas mesoamericanas andinas y otras regiones.	
Las transformaciones sociales y culturales (el mestizaje, la presencia africana, el sincretismo religioso). ....	142-143
Fichas 30 y 31: Los procesos de aculturación en las áreas mesoamericanas andinas y otras regiones.	
Las transformaciones sociales y culturales. ....	144
Los procesos de aculturación en las áreas mesoamericanas andinas y otras regiones.	
Las transformaciones políticas (el régimen indiano). ....	145
El Cabildo en el régimen colonial. ....	146
Los procesos de aculturación en las áreas mesoamericanas andinas y otras regiones.	
Las transformaciones políticas (el mercantilismo). ....	147
Los procesos de aculturación en las áreas mesoamericanas andinas y otras regiones.	
<b>Posesiones europeas en América. ....</b>	<b>148</b>

## La colonización de la Banda Oriental

### Capítulo 12

La consolidación del régimen colonial en la Banda Oriental.	
La Banda Oriental como escenario de rivalidades intercoloniales.	
La creación de pueblos, villas y ciudades. ....	152-154
Construcción de la sociedad montevideana: de la aldea fuerte a la ciudad puerto. ....	155
El Cabildo en el régimen colonial. El comercio. Construcción de la sociedad montevideana: de la aldea fuerte a la ciudad puerto. Conflicto Montevideo-Buenos Aires. ....	156
Fichas 32 y 33: La consolidación del régimen colonial en la Banda Oriental: La Banda Oriental como escenario de rivalidades intercoloniales. ....	157
Construcción de la sociedad montevideana: de la aldea fuerte a la ciudad puerto. El tráfico de esclavos. ....	158-160
La consolidación del régimen colonial en la Banda Oriental. ....	161
El comercio. ....	161
La población de la campaña. La conformación de un nuevo grupo como producto del mestizaje: el gaucho y la china. ....	162
La población de la campaña. ....	163
Ficha 34: Construcción de la sociedad montevideana: de la aldea fuerte a la ciudad puerto. ....	164
Ficha 35: La población de la campaña. ....	164
Ficha 36: La conformación de un nuevo grupo como producto del mestizaje: el gaucho y la china. ....	165
Los Artigas en la Banda Oriental: vida y costumbres de la sociedad colonial a través de las biografías. ....	166
Ficha 37: <b>Historia local</b> . ....	168

## La revolución industrial

### Capítulo 13

La revolución industrial en el siglo XVIII. ....	172-173
Del taller a la fábrica. ....	174-175
El fortalecimiento de la burguesía. ....	175
El surgimiento de la clase obrera. ....	176-177
Fichas 38 y 39: La revolución industrial en el siglo XVIII. ....	178

## Construcción de la ciudadanía

### Ética

#### Capítulo 8. El poblamiento de América

**La ética como espacio de discusión. El debate.** ..... 92-93

La diversidad de creencias de los pueblos de América Latina (versiones e interpretaciones). .... 94-95

#### Capítulo 9. Las diversas culturas americanas

La diversidad de creencias de los pueblos de América Latina (versiones e interpretaciones). .... 112-113

#### Capítulo 10. La conquista de América: dominación y resistencia

Las variedades lingüísticas como referentes culturales en la dinámica de la conformación de la identidad. .... 128-129

#### Capítulo 11. América colonial: un mosaico de culturas

La estratificación social de diferentes pueblos en la construcción de roles. El lugar de la autoridad.

La relaciones de poder: las mayorías y las minorías. .... 150-151

## Construcción de la ciudadanía

### Derecho

#### Capítulo 12. La colonización de la Banda Oriental

La responsabilidad en la vía pública. .... 170-171

#### Capítulo 13. La revolución industrial

Los derechos de los trabajadores.

El derecho al trabajo. .... 180-181

Los contenidos que aparecen en rojo no se encuentran explicitados en el Programa de Educación Inicial y Primaria. Se mencionan en este índice por ser parte de la propuesta del texto y tener una clara vinculación disciplinar y didáctica con el planteo curricular.